

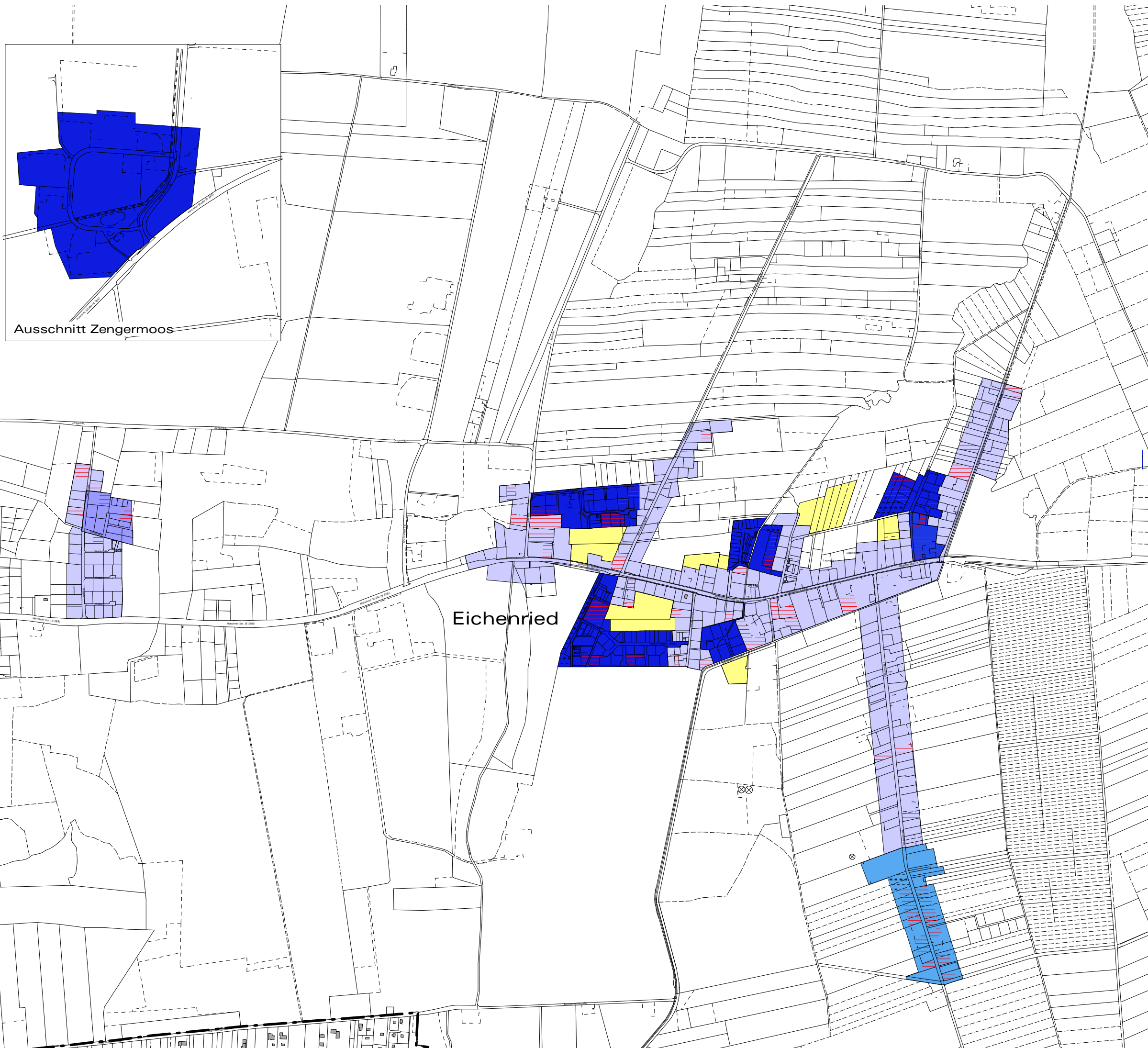
Gemeinde Moosinning






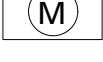




Lkr. Erding

Flächennutzungsplan

- Baurechtserhebung -

Ortsteil Eichenried



-  qualifizierter Bebauungsplan § 30 BauGB rechtsverbindlich mit Nr.
-  qualifizierter Bebauungsplan § 30 BauGB in Aufstellung inkl. Nr.
-  im Zusammenhang bebauter Ortsteil Innenbereich nach § 34 BauGB
-  Satzungen nach § 34 und § 35 BauGB
-  Wohnnutzung
-  Mischnutzung
-  Gewerbenutzung
-  Grünfläche
- Potenzialfläche ohne Baurecht**
 -  FNP Ausweisung 5,7 ha (5,2 ha)
- Potenzialfläche mit Baurecht**
 -  Baulücke, Verdichtungspotenzial 7,4 ha

↑
M 1: 10.000

Planungsverband
Äußerer Wirtschaftsraum München
November 2008